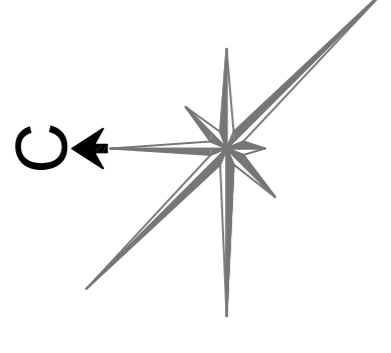














ПРОСТОРНИ ПЛАН ОПШТИНЕ
ТЕМЕРИН
 ШЕМАТСКИ ПРИКАЗ УРЕЂЕЊА НАСЕЉА
СИРИГ






P = 1:5000

ВОДОПРИВРЕДНА ИНФРАСТРУКТУРА

-  ИЗВОРИШТЕ ВОДОСНАБДЕВАЊА
-  БУНАР
-  ПОСТОЈЕЋА ВОДОВОДНА МРЕЖА
-  ПЛАНИРАНА ВОДОВОДНА МРЕЖА
-  ПОСТОЈЕЋА АТМОСФЕРСКА КАНАЛИЗАЦИЈА
-  ПЛАНИРАНА АТМОСФЕРСКА КАНАЛИЗАЦИЈА
-  МЕМОРАЦИОНИ КАНАЛ - РЕЦИПИЈЕНТ
-  КАНАЛИЗАЦИЈА ОТПАДНИХ ВОДА КА УГЛОВ - ТЕМЕРИН
-  ГЛАВНА ЦРПНА СТАНИЦА
-  НОВА РЕГУЛАЦИОНА ЛИНИЈА
-  ГРАНИЦА ГРАЂЕВИНСКОГ ПОДРУЧЈА
-  ГРАНИЦА КАТАСТАРСКЕ ОПШТИНЕ



 КОМУНАЛНИ ИЗДАЈИ ПЛАНА	ОПШТИНА: ТЕМЕРИН	ПРВИ И ПОСРЕДНИ ПОСРЕДНИК
	ОВЛАШЋЕНО ЛИЦЕ: ЈП ЗАВОД ЗА УРБАНИЗАМ ВОЈВОДИНЕ НОВИ САД	ПРВИ И ПОСРЕДНИК
ОБРАЂИВАЧ: 	ДИРЕКТОР: ВЛАДИМИР ЗЕЛЕНОВИЋ, дипл. инж. маш.	ПРВИ И ПОСРЕДНИК
ОБРАЂИВАЧ: 	ЈП "ДИРЕКЦИЈА ЗА ИЗГРАЂУ И УРБАНИЗАМ ОПШТИНЕ ТЕМЕРИН" ТЕМЕРИН	ПРВИ И ПОСРЕДНИК
НАЗИВ ПЛАНА: ШЕМАТСКИ ПРИКАЗ УРЕЂЕЊА НАСЕЉА СИРИГ	ДИРЕКТОР: ЗОРАН СВИЋИЋ, дипл. инж.	ПРВИ И ПОСРЕДНИК
НАЗИВ КАРТЕ: ВОДОПРИВРЕДНА ИНФРАСТРУКТУРА	Е - Број: 2435	ПРВИ И ПОСРЕДНИК
ОДГОВОРНИ ПЛАНЕР: ПЛАНЕР САРАЈЛИК	Е - Број: 2435	ПРВИ И ПОСРЕДНИК
Београд, 11. маја 2014. г. Печат: [Blank]	Београд, 11. маја 2014. г. Печат: [Blank]	Београд, 11. маја 2014. г. Печат: [Blank]